

# Landsbygdsalliansen 2018-10-31



Foto: Jan Töve



ULRICEHAMNS  
KOMMUN

# Landsbygdsalliansen 2018-10-31

- Kommunal vägnätsplan
- Kommunal belysning utmed statlig väg
- Beläggningsinventering tätorter
- Vinterväghållning tätorter
- Tätbebyggt område
- Hastighetsplan

Foto: Jan Töve



ULRICEHAMNS  
KOMMUN



Foto: Jan Töve

# Vägar och ansvarsfördelning

Systemtillhörighet	Investering	Drift och underhåll
Nationellt vägnät	Riksdag	Trafikverket
Regionalt vägnät	Västra Götalandsregionen	Trafikverket
Kommunala gator	Kommunen	Kommunen via UEAB
Vägföreningsvägar	Resp. vägförening/ Kommunen	Resp. vägförening/ Kommunen
Enskilda vägar	Enskild eller samfällighet	Enskild eller samfällighet



ULRICEHAMNS  
KOMMUN



Foto: Jan Töve

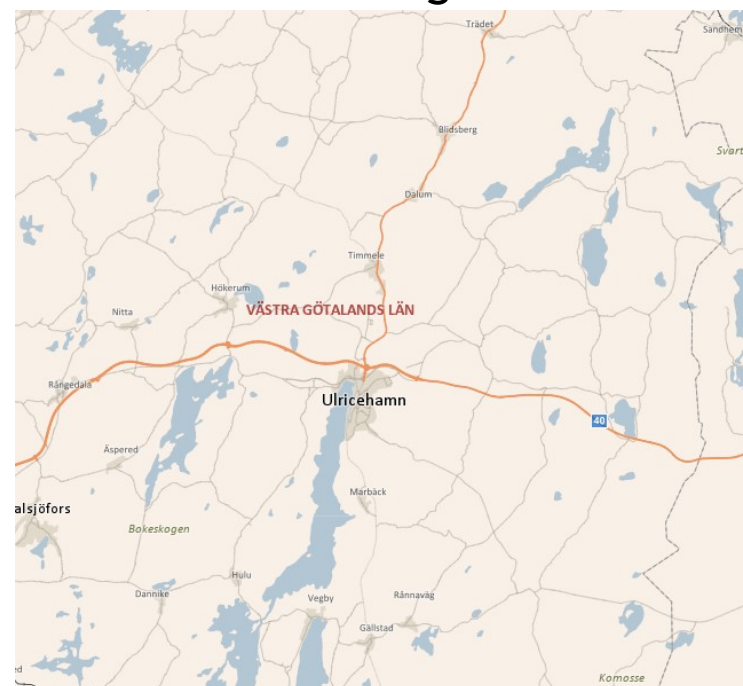
# Nationellt och regionalt vägnät

## Mindre vägnätet

Karta över vägar i Västra Götaland. Källa: Västra Götalandsregionen



— Vägar i nationell väghållningsplan  
 — Övriga riksvägar och primära länsvägar



ULRICEHAMNS  
 KOMMUN



Foto: Jan Töve

[trafikverket@trafikverket.se](mailto:trafikverket@trafikverket.se)

0771 - 921 921

Ätradalens driftområde (NCC)

010 - 476 15 41



ULRICEHAMNS  
KOMMUN



Foto: Jan Töve



# När kommer plogbilen

Följande gäller under normala vinterväderförhållanden:

**Klass 1** När det fallit 1 cm snö, har plogbilen 2 timmar på sig att ploga sträckan. Efter att det slutat snöa ska vägen vara snö- och isfri inom 2 timmar. Halkbekämpas normalt med salt.

**Klass 2** När det kommit 1 cm snö, har plogbilen normalt 3 timmar på sig att ploga sträckan. Efter att det slutat snöa ska vägen vara snö- och isfri inom 3 timmar. Halkbekämpas normalt med salt.

**Klass 3** När det kommit 1 cm snö, har plogbilen normalt 4 timmar på sig att ploga sträckan. 4 timmar efter avslutat snöfall ska det finnas åtminstone snö- och isfria hjulspår på vägen. Snösträngar kan alltså förekomma. Halkbekämpas normalt med salt.

**Klass 4** När det kommit 2 cm snö, har plogbilen normalt 5 timmar på sig att ploga sträckan. 5 timmar efter avslutat snöfall får det ligga högst 2 cm snö på vägen. Halkbekämpas normalt med sand.

**Klass 5** När det kommit 3 cm snö, har plogbilen normalt 6 timmar på sig att ploga sträckan. 6 timmar efter avslutat snöfall får det ligga högst 3 cm snö på vägen. Halkbekämpas normalt med sand.

» På några vägar kan åtgärdsstiden skilja sig från vad som anges som normaltider ovan.

» Om temperaturen understiger sex minusgrader accepterar Trafikverket att en del snö och is kan finnas kvar på vägen efter halkbekämpning.

[https://www.trafikverket.se/contentassets/47f1c5690f75481d837a6de06895fd78/plogbilskarta\\_vastra\\_gotaland\\_2018.pdf](https://www.trafikverket.se/contentassets/47f1c5690f75481d837a6de06895fd78/plogbilskarta_vastra_gotaland_2018.pdf)



ULRICEHAMNS  
KOMMUN



# Mindre vägnätet

Västra Götalandsregionen säger...

Åtgärdsbehoven på vägnätet är mycket omfattande, inte minst på de mindre vägarna som utgör en stor del av det regionala vägnätet. Dessa är viktiga för arbets- och studiependling och näringslivets transporter.

Vikten av en fortsatt satsning på potten *Mindre vägnätet* har betonats särskilt under revideringen av den regionala infrastrukturplanen. En utökning av potten föreslås för att följa upp de politiska viljeinriktningarna som finns i Godstransportstrategin.

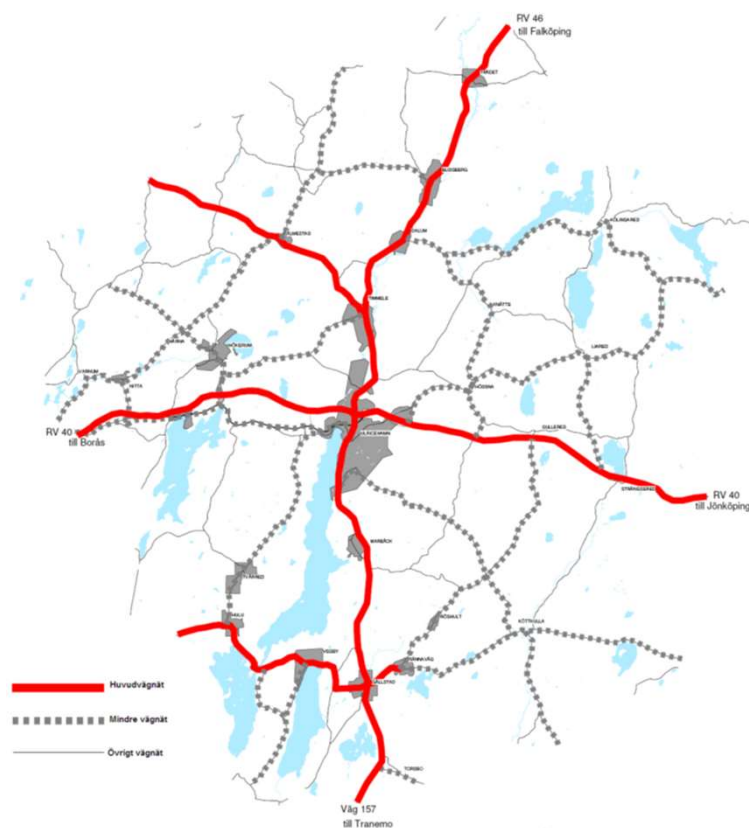


ULRICEHAMNS  
KOMMUN



Foto: Jan Töve

# Kommunal vägnätsplan 2010



Syftet med en kommunal vägnätsplan är att identifiera det viktigaste vägnätet i kommunen. Angivna vägar i planen skall hålla god kvalitet ur, som i tidigare plan, bredd, geometrisk standard och bärighet.

Planen lägger inte fokus på att alla vägar i kommunen skall prioriteras ur ett investeringsperspektiv ej heller att samtliga invånare skall få närmaste väg till resmål förbättrad, däremot kommer fokus att ligga på att det alltid skall finnas ett bra alternativ för såväl gods- som persontrafik.



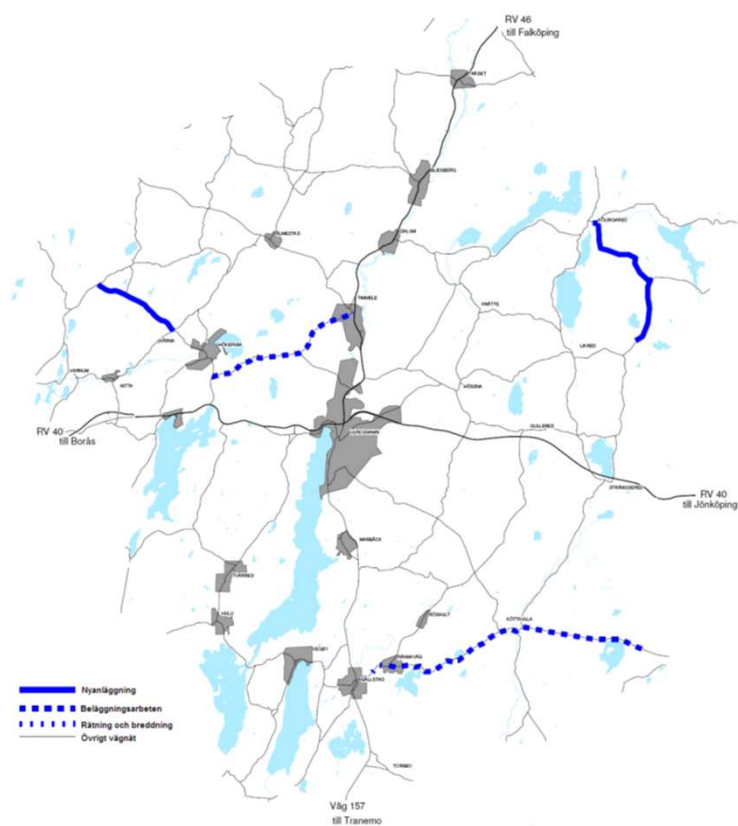
ULRICEHAMNS  
KOMMUN





Foto: Jan Töve

# Kommunal vägnätsplan 2010



## Nyanläggning

Väg	Sträcka	Avstånd
40	Motorväg Dällebo – Hester	17,0 km
46/157	Förbifarter utanför tätorter	

## Belagda vägar som förstärks, breddas, rätas och beläggs om

Väg	Sträcka	Avstånd
1700	Rännaväg – Borås kommungräns	
	<ul style="list-style-type: none"> <li>Gällstad – Rännaväg 2,4 km</li> <li>Öster om Vegby med vägskalet (1700-1714)</li> </ul>	
1829	Ny bro över Viskan	

## Belagda vägar som beläggs om

Väg	Sträcka	Avstånd
1835	1829 – Timmele	9,6 km
1700	Rännaväg – Jönköpings kommungräns	16,7 km

## Grusvägar som förstärks, breddas och beläggs

Väg	Sträcka	Avstånd
1876	Liared – belagd väg 1876	3,4 km
1882	Kölingared – väg 1876	5,7 km
1824	1818 – 1815	5,2 km



ULRICEHAMNS  
KOMMUN



# Kommunal vägnätsplan 2020?

Förslag till ny vägnätsplan arbetas fram under 2019

Möjlighet för Landsbygdsalliansen att vara med i arbetet. Uppstart februari.

Remiss till myndigheter och intresseorganisationer under sommaren.

Politisk behandling under hösten.



ULRICEHAMNS  
KOMMUN



Foto: Jan Töve

# Kommunal belysning utmed statlig väg

Trafikverket kan komma att ta över belysning efter 2020



ULRICEHAMNS  
KOMMUN



Foto: Jan Töve

# Beläggningsinventering tätorter

Skadeinventering av gator och gc-vägar är utfört under 2018

Ska ligga till grund för åtgärdsplan

Lika bedömning mellan tätort-kransorter

- Förutsätter ökad beläggningsbudget
- Anpassning/samordning till övriga gatu- och ledningsprojekt



ULRICEHAMNS  
KOMMUN



Foto: Jan Töve

# Vinterväghållning tätorter

Vägföreningen är ansvarig för vinterväghållning

Upphandlar entreprenör

Bestämmer kriterier för snö- och halkbekämpning

Svarar på frågor och klagomål

Kostnaden faktureras kommunen

- Vilka problem ser ni?
- Hur vill ni att vinterväghållningen ska fungera i en framtid?



ULRICEHAMNS  
KOMMUN



Foto: Jan Töve

# Borttagning av tätbebyggt område



ULRICEHAMNS  
KOMMUN



# Hastighetsplan Ulricehamns kommun

Samordning med Trafikverket  
Innefattar även statlig väg  
Harmoniera med vägutformningen

- 40 km/h inom tätbebyggt område
- 30 och 60 km/h på vissa vägar



ULRICEHAMNS  
KOMMUN

Mats Kindlund  
Gatuingejör  
Exploateringsenheten  
Miljö och samhällsbyggnad  
0321-59 52 97  
mats.kindlund@ulricehamn.se

Johan Persson  
Infrastruktur- och trafikplanerare  
Exploateringsenheten  
Miljö och samhällsbyggnad  
0321-59 50 69  
johan.persson1@ulricehamn.se

Foto: Jan Töve



ULRICEHAMNS  
KOMMUN